

Alpe Adria (Salzburg - Grado) 2026

8NO6LKRT7Z | 8 días



En una semana, cruzará los Alpes hasta el mar Adriático, ¡parece un trabajo duro, pero no es tan agotador si elige la ruta ciclista de Alpe Adria. Por unos senderos bien señalizados, cruzará los Alpes y el ascenso a la cresta principal se divide en dos etapas diarias, la última, se realizará en tren.

A lo largo de su viaje pasará por los idílicos valles de Salzach y Bad Gastein, el impresionante paisaje de alta montaña de Hohe Tauern y el soleado Trautal. Seguirá por la Via Julia Augusta atravesando los pueblos de Palmanova y Aquileia hasta llegar a su destino, Grado.

RUTA INDIVIDUAL – AUTOGUIADA

DURACIÓN: 8 DÍAS / 7 NOCHES || 345 – 410 KM. APROX.

FECHAS: Salidas los miércoles, jueves, viernes y sábados del 29 de abril al 03 de octubre de 2026.

**** VARIANTE - Ruta 11 DÍAS/10 NOCHES:** Salidas los jueves del 30 de abril al 03 de octubre de 2026.

Temporada 1: 29/04/2026 - 08/05/2026 – 26/09/2026-03/10/2026

Temporada 2: 09/05/2026 – 22/05/2026 – 05/09/2026-25/09/2026

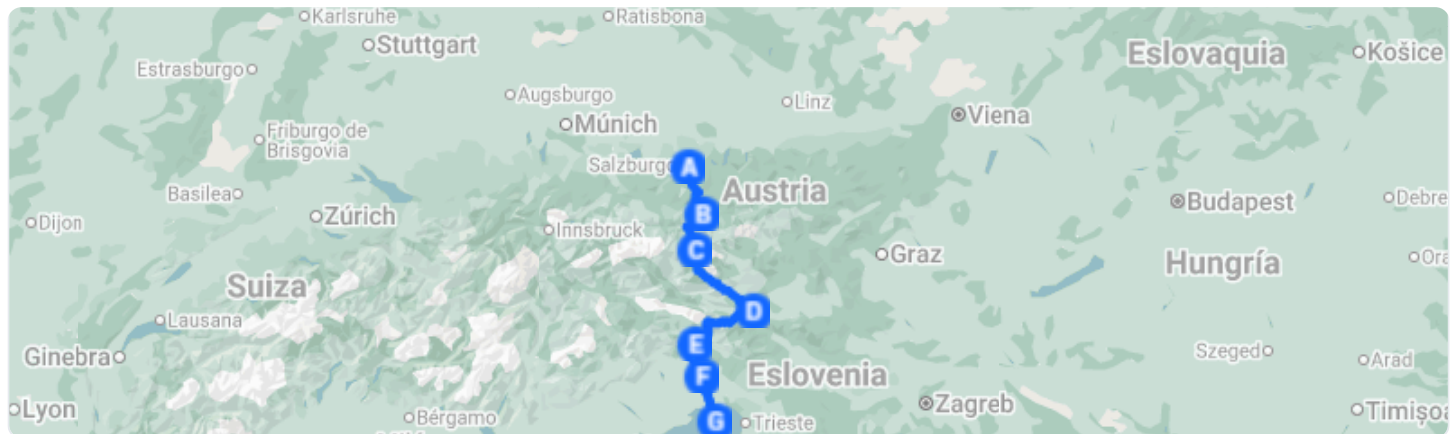
Temporada 3: 23/05/2026-04/09/2026

NIVEL: 2 (Medio) para mayores de 16 años

DETALLES DE LA RUTA: El recorrido transcurre por carriles bici o carreteras secundarias muy tranquilas, a través de pequeños pueblos y paisajes pintorescos. La ruta pasa por el “Pass Lueg”. Este se puede evitar haciendo el tramo en tren. Si no hacéis deporte habitualmente, recomendamos realizar el viaje en bicicleta eléctrica.

CIUDAD DE LLEGADA Y SALIDA: Salzburgo / Grado.

ALOJAMIENTO: Pensiones y hoteles de categoría 3 y 4*.



DÍA 1

LLEGADA A SALZBURGO

Llegada individual al hotel de inicio en Salzburgo. Un viaje en bicicleta no podría empezar de forma más impresionante que en Salzburgo, la ciudad de Mozart. Estará rodeado de innumerables monumentos barrocos repartidos por su hermoso casco antiguo. No se vaya de Salzburgo sin antes probar un delicioso Mozartkugeln (dulce típico austriaco).

DÍA 2

SALZBURGO – BISCHOFSHOFEN/ST. JOHANN (APROX. 60 KM)

Salga de la ciudad atravesando la fortaleza de Hohensalzburg mientras a lo lejos contempla unas espectaculares vistas de las montañas. El primer tramo discurre a lo largo del río Salzach. En el camino pasará por la antigua residencia de verano de los obispos de Salzburgo, el palacio Hellbrunn. Siga por el carril bici de Tauern en dirección a Hallein, conocida por sus casas torcidas y, sobre todo, por su sal de oro blanco. Otro punto destacado del camino es la cascada de Golling.

DÍA 3

BISCHOFSHOFEN/ST. JOHANN – BAD GASTEIN (APROX. 55 KM)

Su viaje continúa por el tranquilo valle de Gastein. Hasta el siglo XX sólo era accesible por caminos de montaña y carreteras estrechas. Enmarcado por los picos del Hohe Tauern, pedaleará a lo largo del río Gasteiner Ache. Pasará por Dorfgastein y Bad Hofgastein hasta llegar al famoso balneario de Bad Gastein. Conocido como el Montecarlo de los Alpes, este pueblo destaca por sus numerosos y espléndidos hoteles de la “Belle Époque”. Su principal atracción es la cascada de Gastein, que ha sido el punto focal de muchos

DÍA 4

BAD GASTEIN – VILLACH (APROX. 79 KM + TREN)

Desde Bad Gastein continúe hasta Böckstein para tomar un tren hasta Mallnitz. Seguirá a lo largo del río Möll a través de impresionantes paisajes montañosos. Este tramo del carril bici también se conoce como Glocknerradweg. La mayor parte del camino discurre ligeramente cuesta abajo y atraviesa el parque nacional Hohe Tauern. Desde allí, el carril bici Drau conduce a Spittal, famoso por su castillo renacentista de Porcia. La etapa finaliza en la segunda ciudad más grande de Carintia; Villach. Esta no sólo es famosa por su Carnaval, sino también por su Villacher Kirchtag (festival folclórico). Si aún tienes tiempo suficiente, le recomendamos darse un baño en alguno de los lagos que rodean la ciudad.

DÍA 5

VILLACH – VENZONE/ALREDEDORES (APROX. 40 - 60 KM + TREN) 85-90 KM SIN TREN

Siguiendo el río Gail se deja atrás Villach y poco después se despide de Austria y entra en Italia. En el rincón de las tres naciones Italia-Austria-Eslovenia se extiende el valle de Kanaltal, cuyo centro principal es la ciudad de Tarvisio, en la frontera con Italia. Aquí conviven desde hace cientos de años austriacos, eslovenos, friulanos e italianos. La ciudad de Tarvisio no sólo es una de las estaciones de montaña más importantes de Friuli Venezia Giulia, sino que también es famosa por su oferta invernal. Continúe por el valle de Kanaltal mientras admira la belleza de la región de los Alpes de Friuli con su naturaleza intacta y sus preciosos bosques. Si quiere, puede coger el tren (**billete no incluido**) hasta Tarvisio o Ugovizza y acortar una parte del recorrido.

DÍA 6

VENZONE/ALREDEDORES – UDINE (APROX. 55 KM)

La pequeña ciudad de Gemona del Friuli, situada en el extremo sur del valle de Kanaltal y en las estribaciones de los Alpes Julianos, está considerada una de las ciudades históricas más bellas de Friuli Venezia Giulia. La ciudad está dominada por la majestuosa Catedral de Santa María Asunta, que bien merece una visita. El vino prevalece en el escenario actual. Colinas llenas de viñedos se alinean a tu paso y le invitan a degustar un poco de vino local. La ciudad de Udine, caracterizada por influencias venecianas, irradia paz y tranquilidad. Mientras toma un café en la "piazza" o pasea por el centro de la ciudad, podrá admirar sus impresionantes edificios del gótico tardío y del Renacimiento.

DÍA 7

UDINE – GRADO (APROX. 55 KM)

Acompañado por la brisa del Scirocco, atravesará paisajes de juncos y canales de agua hasta llegar a Grado, una histórica ciudad de pescadores y uno de los balnearios más populares del mar Adriático. En el camino destaca la ciudad de Palmanova, Patrimonio de la Humanidad por la UNESCO. También atravesará las extensas zonas de excavación de la antigua ciudad de Aquileia.

DÍA 8

SALIDA

Salida individual o posibilidad de prolongar su estancia en el Mar Adriático.

SERVICIOS

✓ Servicios incluidos

- 7 o 10 noches de alojamiento en la categoría mencionada con desayuno.
- Video informativo antes de realizar el viaje.
- Traslado de equipaje de hotel a hotel.
- Viaje en tren Böckstein – Mallnitz (bicicleta incluida).
- Ruta bien planificada.
- Documentos de viaje detallados (mapas, descripción de rutas, lugares para visitar, números de teléfono importante, etc.).
- Línea directa de atención telefónica durante todo el recorrido.
- Aplicación de navegación.

✗ Servicios no incluidos

- Tasas locales.
- Seguro de bicicleta.
- Seguro de asistencia médico y cancelación.
- Cualquier servicio no especificado en el apartado anterior.

PRECIOS

Temporada 1: 29/04/2026 - 08/05/2026 – 26/09/2026-03/10/2026





Temporada 2: 09/05/2026 – 22/05/2026 – 05/09/2026-25/09/2026

Temporada 3: 23/05/2026-04/09/2026

PRECIOS POR PERSONA	RUTA 8 DÍAS	RUTA 11 DÍAS
Hab. Doble TEMPORADA 1	1.199 €	1.519 €
Hab. Doble TEMPORADA 2	1.369 €	1.699 €
Hab. Doble TEMPORADA 3	1.429 €	1.789 €
Sup. Hab. Individual	319 €	439 €
Alquiler bicicleta	110 €	135 €
Alquiler bicicleta TOP	190 €	220 €
Alquiler bicicleta eléctrica	300 €	310 €

Posibilidad de reservar el paquete con vuelos, noches extra en Salzburgo o Grado traslados en tren , etc

DOCUMENTACIÓN Y ANEXOS

-  NOTAS DE OBLIGADA LECTURA 2026 
-  CONDICIONES DE CANCELACIÓN 



TU CONTACTO
ELENA GUASCH

 vic.central@valemany.com

 Praça Major 10

 +34 938 83 33 30

 <https://www.valemany.com>